



PODROBNÁ SITUACE STAVBY
M 1:200


Legenda



Geodetické zaměření




Katastr nemovitostí




Osa toku




Linie stavby




Příčné profily




Štětová stěna (průběh dle PD)



Oprava spárování v zajímkovaném prostoru nebo na suchu - předp. rozsah 100%




Oprava spárování v zajímkovaném prostoru nebo na suchu - předp. rozsah 50%




Oprava spárování v zajímkovaném prostoru nebo na suchu - předp. rozsah 30%




Oprava kamenné paty opevnění




Výměna kamenného opevnění




Dočasné jímkování PB stěny - Etapa I




Dočasné jímkování čela dělicího pilíře - Etapa I



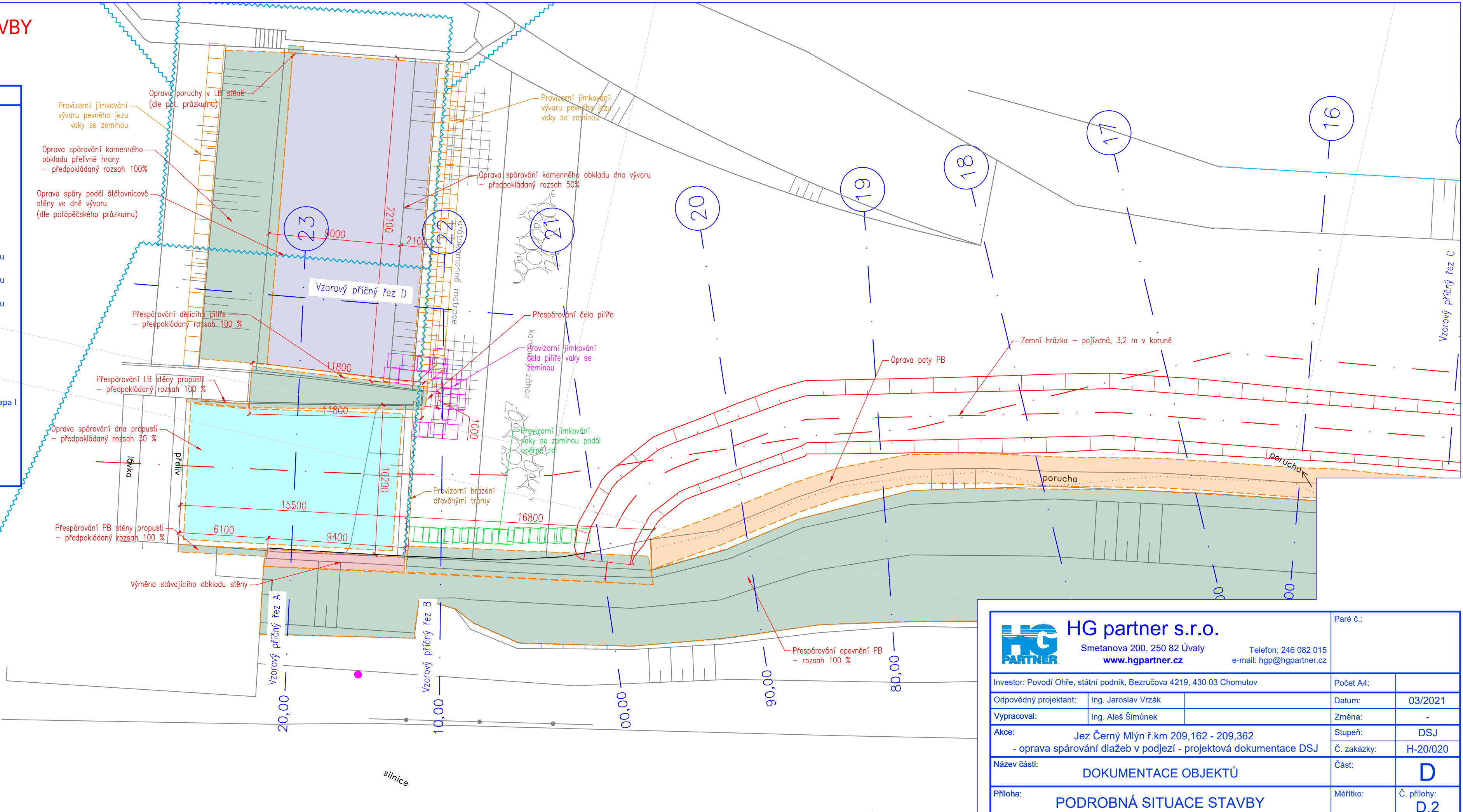
Dočasné jímkování vývaru - Etapa II



Strom



Kácený strom



 <div><div>HG partner s.r.o.</div><div>Smetanova 200, 250 82 Úvaly www.hgpartner.cz</div><div>Telefon: 246 082 015 e-mail: hgp@hgpartner.cz</div></div>			Paré č.:	
Investor: Povodí Ohře, státní podnik, Bezručova 4219, 430 03 Chomutov			Počet A4:	
Odpovědný projektant:	Ing. Jaroslav Vrzák		Datum:	03/2021
Vypracoval:	Ing. Aleš Šimůnek		Změna:	-
Akce: Jez Černý Mlýn ř.km 209,162 - 209,362 - oprava spárování dlažeb v podjezí - projektová dokumentace DSJ			Stupeň:	DSJ
Název části: DOKUMENTACE OBJEKTŮ			Č. zakázky:	H-20/020
Příloha: PODROBNÁ SITUACE STAVBY			Část:	D
			Měřítko:	Č. přílohy: D.2